

附件 2

新建京港高速铁路九江至南昌段项目
 (新增及三改用地) 柴桑区段建设项目用地土地现状调查
 确认表 (地类、面积)

土地权属单位: 岳师街道办事处

序号	地类		单位	面积
1	耕地	水田	亩	20.9311
2		水浇地	亩	0.9785
3		旱地	亩	6.1939
4	园地	果园	亩	
5		茶园	亩	
6		亩	
7	林地	亩	4.5957
8	草地	亩	
13	人工高产油茶园		亩	
14	养殖坑塘		亩	
15	其他农用地		亩	2.0581
16		亩	
17	小计		亩	
18	建设用地	农村宅基地	亩	20.8162
19		亩	
20		小计	亩	
21	未利用地	亩	
22		亩	
23	合计		亩	55.5735

经调查, 上述情况属实。

岳师街道办事处: (签字、盖章)

九江市自然资源局柴桑区分局: (签字、盖章)

调查人员: (签字)

刘阳



年 月 日

**新建京港高速铁路九江至南昌段项目
(新增及三改用地) 柴桑区段建设项目用地土地现状调查
确认表 (地类、面积)**

土地权属单位：岳师街道天坡村十六组农民集体

序号	地类		单位	面积	
1	农用地	耕地	水田	亩	0.1080
2			水浇地	亩	
3			旱地	亩	
4		园地	果园	亩	
5			茶园	亩	
6			亩	
7		林地	亩	
8		草地	亩	
13		人工高产油茶园		亩	
14		养殖坑塘		亩	
15	其他农用地		亩		
16		亩		
17	小计		亩		
18	建设用地	农村宅基地		亩	
19			亩	
20		小计		亩	
21	未利用地		亩	
22			亩	
23	合计		亩	0.1080	


经调查，上述情况属实。

天坡村十六组：(签字) 

天坡村民委员会：(签字、盖章) 

岳师街道办事处：(签字、盖章)

九江市自然资源局柴桑区分局：(签字、盖章) 

调查人员：(签字) 



年 月 日

**新建京港高速铁路九江至南昌段项目
(新增及三改用地)柴桑区段建设项目用地土地现状调查
确认表(地类、面积)**

土地权属单位：岳师街道天坡村八组农民集体

序号	地类		单位	面积
1	耕地	水田	亩	8.1360
2		水浇地	亩	
3		旱地	亩	
4	园地	果园	亩	
5		茶园	亩	
6		亩	
7	林地	亩	
8	草地	亩	
13	人工高产油茶园		亩	
14	养殖坑塘		亩	
15	其他农用地		亩	
16		亩	
17	小计		亩	
18	建设用地	农村宅基地	亩	
19		亩	
20		小计	亩	
21	未利用地	亩	
22		亩	
23	合计		亩	8.1360

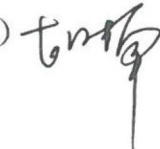
经调查，上述情况属实。

天坡村八组：(签字) 

天坡村民委员会：(签字、盖章) 

岳师街道办事处：(签字、盖章)

九江市自然资源局柴桑区分局：(签字、盖章)

调查人员：(签字) 




**新建京港高速铁路九江至南昌段项目
(新增及三改用地) 柴桑区段建设项目用地土地现状调查
确认表 (地类、面积)**

土地权属单位：岳师街道天坡村九组农民集体

序号	地类		单位	面积	
1	农用地	耕地	水田	亩	3.4830
2			水浇地	亩	
3			旱地	亩	
4		园地	果园	亩	
5			茶园	亩	
6			亩	
7		林地	亩	
8		草地	亩	
13		人工高产油茶园		亩	
14		养殖坑塘		亩	
15	其他农用地		亩		
16		亩		
17	小计		亩		
18	建设用地	农村宅基地		亩	
19			亩	
20		小计		亩	
21	未利用地		亩	
22			亩	
23		合计		亩	3.4830

经调查，上述情况属实。

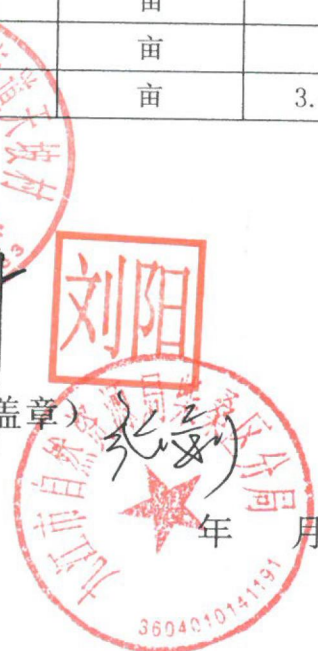
天坡村九组：(签字) 

天坡村民委员会：(签字、盖章) 

岳师街道办事处：(签字、盖章)

九江市自然资源局柴桑区分局：(签字、盖章)

调查人员：(签字) 



**新建京港高速铁路九江至南昌段项目
(新增及三改用地) 柴桑区段建设项目用地土地现状调查
确认表 (地类、面积)**

土地权属单位：岳师街道兰桥村八组农民集体

序号	地类		单位	面积		
1	农用地	耕地	水田	亩	4.4855	
2			水浇地	亩		
3			旱地	亩		
4		园地	果园	亩		
5			茶园	亩		
6			亩		
7		林地	亩		
8		草地	亩		
13		人工高产油茶园		亩		
14		养殖坑塘		亩		
15		其他农用地		亩		
16			亩		
17		小计		亩		
18		建设用地	农村宅基地		亩	0.5215
19				亩	
20			小计		亩	
21		未利用地		亩	
22		亩			
23	合计		亩	5.0070		

经调查，上述情况属实。

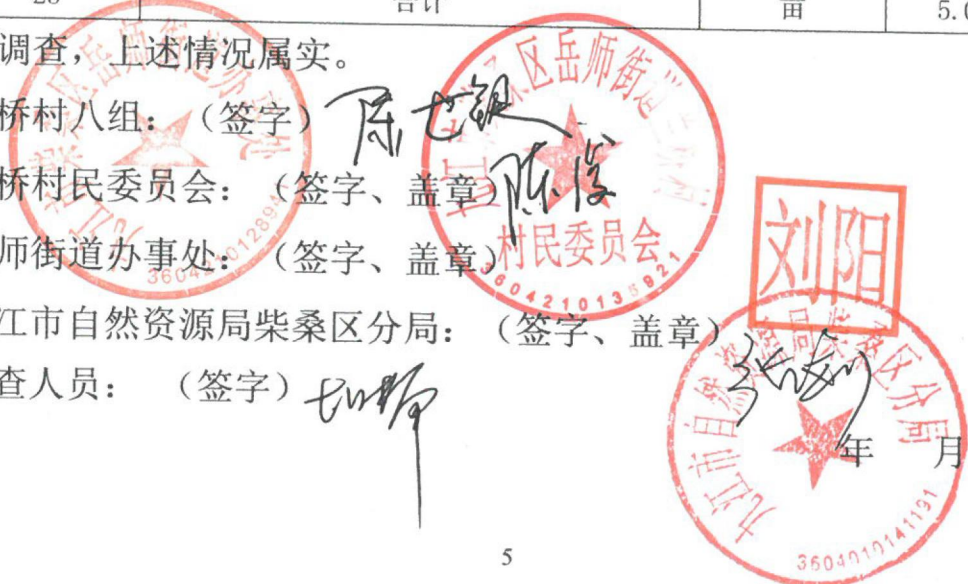
兰桥村八组：（签字）

兰桥村民委员会：（签字、盖章）

岳师街道办事处：（签字、盖章）

九江市自然资源局柴桑区分局：（签字、盖章）

调查人员：（签字）



年 月 日

新建京港高速铁路九江至南昌段项目
(新增及三改用地)柴桑区段建设项目用地土地现状调查
确认表(地类、面积)

土地权属单位:岳师街道兰桥村十五农民集体

序号	地类		单位	面积
1	耕地	水田	亩	2.6010
2		水浇地	亩	
3		旱地	亩	
4	园地	果园	亩	
5		茶园	亩	
6		亩	
7	林地	亩	
8	草地	亩	
13	人工高产油茶园		亩	
14	养殖坑塘		亩	
15	其他农用地		亩	
16		亩	
17	小计		亩	
18	建设用地	农村宅基地	亩	
19		亩	
20		小计	亩	
21	未利用地	亩	
22		亩	
23	合计		亩	2.6010

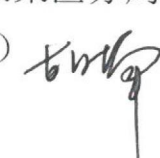
经调查,上述情况属实。

兰桥村十五组:(签字、盖章) 

兰桥村民委员会:(签字、盖章) 

岳师街道办事处:(签字、盖章)

九江市自然资源局柴桑区分局:(签字、盖章) 

调查人员:(签字) 

刘阳


年 月 日

**新建京港高速铁路九江至南昌段项目
(新增及三改用地) 柴桑区段建设项目用地土地现状调查
确认表 (地类、面积)**


土地权属单位：岳师街道兰桥村七组农民集体

序号	地类		单位	面积	
1	农用地	耕地	水田	亩	0.7120
2			水浇地	亩	
3			旱地	亩	
4		园地	果园	亩	
5			茶园	亩	
6			亩	
7		林地	亩	0.3050
8		草地	亩	
13		人工高产油茶园		亩	
14		养殖坑塘		亩	
15	其他农用地		亩		
16		亩		
17	小计		亩		
18	建设用地	农村宅基地		亩	
19			亩	
20		小计		亩	
21	未利用地		亩	
22			亩	
23	合计		亩	1.0170	


经调查，上述情况属实。

兰桥村七组：（签字） 

兰桥村民委员会：（签字、盖章） 

岳师街道办事处：（签字、盖章） 

九江市自然资源局柴桑区分局：（签字、盖章） 

调查人员：（签字） 



年 月 日

**新建京港高速铁路九江至南昌段项目
(新增及三改用地) 柴桑区段建设项目用地土地现状调查
确认表 (地类、面积)**


土地权属单位：岳师街道毛桥村十组农民集体

序号	地类		单位	面积		
1	农用地	耕地	水田	亩		
2			水浇地	亩		
3			旱地	亩		
4		园地	果园	亩		
5			茶园	亩		
6			亩		
7		林地	亩	0.8610	
8		草地	亩		
13		人工高产油茶园		亩		
14		养殖坑塘		亩		
15		其他农用地		亩		
16			亩		
17		小计		亩		
18		建设用地	农村宅基地		亩	
19				亩	
20			小计		亩	
21		未利用地		亩	
22		亩			
23	合计		亩	0.8610		

经调查，上述情况属实。

毛桥村十组：（签字）

毛桥村民委员会：（签字、盖章）

岳师街道办事处：（签字、盖章）

九江市自然资源局柴桑区分局：（签字、盖章）

调查人员：（签字）

年 月 日

**新建京港高速铁路九江至南昌段项目
(新增及三改用地) 柴桑区段建设项目用地土地现状调查
确认表 (地类、面积)**

土地权属单位：岳师街道毛桥村五组农民集体

序号	地类		单位	面积	
1	农用地	耕地	水田	亩	
2			水浇地	亩	
3			旱地	亩	
4		园地	果园	亩	
5			茶园	亩	
6			亩	
7		林地	亩	1.0365
8		草地	亩	
13		人工高产油茶园		亩	
14		养殖坑塘		亩	
15	其他农用地		亩		
16		亩		
17	小计		亩		
18	建设用地	农村宅基地		亩	
19			亩	
20		小计		亩	
21	未利用地		亩	
22			亩	
23	合计		亩	1.0365	

经调查，上述情况属实。

毛桥村五组：（签字）

毛桥村民委员会：（签字、盖章）

岳师街道办事处：（签字、盖章）

九江市自然资源局柴桑区分局：（签字、盖章）

调查人员：（签字）



**新建京港高速铁路九江至南昌段项目
(新增及三改用地) 柴桑区段建设项目用地土地现状调查
确认表 (地类、面积)**

土地权属单位：岳师街道毛桥村十四组农民集体

序号	地类		单位	面积
1	耕地	水田	亩	
2		水浇地	亩	
3		旱地	亩	
4	园地	果园	亩	
5		茶园	亩	
6		亩	
7	林地	亩	2.1090
8	草地	亩	
13	人工高产油茶园		亩	
14	养殖坑塘		亩	
15	其他农用地		亩	
16		亩	
17	小计		亩	
18	建设用地	农村宅基地	亩	
19		亩	
20		小计	亩	
21	未利用地	亩	
22		亩	
23	合计		亩	2.1090


经调查，上述情况属实。

毛桥村十四组：（签字）

毛桥村民委员会：（签字、盖章）

岳师街道办事处：（签字、盖章）

九江市自然资源局柴桑区分局：（签字、盖章）

调查人员：（签字）





年 月 日


**新建京港高速铁路九江至南昌段项目
(新增及三改用地)柴桑区段建设项目用地土地现状调查
确认表(地类、面积)**

土地权属单位:岳师街道毛桥村十一组农民集体

序号	地类		单位	面积	
1	农用地	耕地	水田	亩	
2			水浇地	亩	
3			旱地	亩	
4		园地	果园	亩	
5			茶园	亩	
6			亩	
7		林地	亩	1.2510
8		草地	亩	
13		人工高产油茶园		亩	
14		养殖坑塘		亩	
15	其他农用地		亩		
16		亩		
17	小计		亩		
18	建设用地	农村宅基地		亩	
19			亩	
20		小计		亩	
21	未利用地		亩	
22			亩	
23	合计			亩	1.2510

经调查,上述情况属实。

毛桥村十一组: (签字) 

毛桥村民委员会: (签字、盖章) 

岳师街道办事处: (签字、盖章)

九江市自然资源局柴桑区分局: (签字、盖章) 

调查人员: (签字) 

刘阳



年 月 日


**新建京港高速铁路九江至南昌段项目
(新增及三改用地) 柴桑区段建设项目用地土地现状调查
确认表 (地类、面积)**

土地权属单位：马回岭镇朝阳村村集体


序号	地类		单位	面积	
1	农用地	耕地	水田	亩	
2			水浇地	亩	
3			旱地	亩	
4		园地	果园	亩	
5			茶园	亩	
6			亩	
7	林地	亩	1.3649	
8	草地	亩		
13	人工高产油茶园		亩		
14	养殖坑塘		亩		
15	其他农用地		亩	0.2853	
16		亩		
17	小计		亩		
18	建设用地	农村宅基地		亩	0.0658
19		其他		亩	
20		小计		亩	
21	未利用地		亩	
22			亩	
23	合计		亩	1.7160	

经调查，上述情况属实。

朝阳村民委员会：（签字、盖章）  吴从华

马回岭镇人民政府：（签字、盖章） 

九江市自然资源局柴桑区分局：（签字、盖章） 

调查人员：（签字） 



年 月 日

**新建京港高速铁路九江至南昌段项目
(新增及三改用地) 柴桑区段建设项目用地土地现状调查
确认表 (地类、面积)**

土地权属单位：马回岭镇朝阳村八组农民集体

序号	地类		单位	面积		
1	农用地	耕地	水田	亩	1.0605	
2			水浇地	亩		
3			旱地	亩		
4		园地	果园	亩		
5			茶园	亩		
6			亩		
7		林地	亩		
8		草地	亩		
13		人工高产油茶园		亩		
14		养殖坑塘		亩		
15		其他农用地		亩		
16			亩		
17		小计		亩		
18		建设用地	农村宅基地		亩	
19			其他		亩	
20			小计		亩	
21		未利用地		亩	
22		亩			
23	合计		亩	1.0605		


经调查，上述情况属实。

朝阳村八组：(签字) 

朝阳村民委员会：(签字、盖章) 

马回岭镇人民政府：(签字、盖章) 

九江市自然资源局柴桑区分局：(签字、盖章) 

调查人员：(签字) 

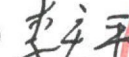
年 月 日


**新建京港高速铁路九江至南昌段项目
(新增及三改用地) 柴桑区段建设项目用地土地现状调查
确认表 (地类、面积)**

土地权属单位：马回岭镇朝阳村七组农民集体

序号	地类		单位	面积	
1	农用地	耕地	水田	亩	0.3491
2			水浇地	亩	
3			旱地	亩	0.9000
4		园地	果园	亩	
5			茶园	亩	
6			亩	
7		林地	亩	4.1929
8		草地	亩	
13		人工高产油茶园		亩	
14		养殖坑塘		亩	
15	其他农用地		亩		
16		亩		
17	小计		亩		
18	建设用地	农村宅基地		亩	
19		其他		亩	
20		小计		亩	
21	未利用地		亩	
22			亩	
23	合计		亩	5.4420	


经调查，上述情况属实。

朝阳村七组：（签字）

朝阳村民委员会：（签字、盖章）

马回岭镇人民政府：（签字、盖章）

九江市自然资源局柴桑区分局：（签字、盖章）

调查人员：（签字）

年 月 日

新建京港高速铁路九江至南昌段项目
(新增及三改用地) 柴桑区段建设项目用地土地现状调查
确认表 (地类、面积)

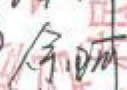
土地权属单位：马回岭镇朝阳村六组农民集体

序号	地类		单位	面积	
1	农用地	耕地	水田	亩	0.0640
2			水浇地	亩	
3			旱地	亩	2.9691
4		园地	果园	亩	
5			茶园	亩	
6			亩	
7		林地	亩	8.5859
8		草地	亩	
13		人工高产油茶园		亩	
14		养殖坑塘		亩	
15		其他农用地		亩	
16			亩	
17		小计		亩	
18	建设用地	农村宅基地		亩	
19		其他		亩	
20		小计		亩	
21	未利用地		亩	
22			亩	
23	合计		亩	11.6190	


经调查，上述情况属实。

朝阳村六组：(签字) 

朝阳村民委员会：(签字、盖章) 

马回岭镇人民政府：(签字、盖章) 

九江市自然资源局柴桑区分局：(签字、盖章)

调查人员：(签字) 



年 月 日

**新建京港高速铁路九江至南昌段项目
(新增及三改用地) 柴桑区段建设项目用地土地现状调查
确认表 (地类、面积)**

土地权属单位：马回岭镇朝阳村五组农民集体

序号	地类		单位	面积
1	耕地	水田	亩	
2		水浇地	亩	
3		旱地	亩	
4	园地	果园	亩	
5		茶园	亩	
6		亩	
7	林地	亩	8.0190
8	草地	亩	
13	人工高产油茶园		亩	
14	养殖坑塘		亩	
15	其他农用地		亩	
16		亩	
17	小计		亩	
18	建设用地	农村宅基地	亩	
19		其他	亩	
20		小计	亩	
21	未利用地	亩	
22		亩	
23	合计		亩	8.0190


经调查，上述情况属实。

朝阳村五组：（签字） 

朝阳村民委员会：（签字、盖章） 

马回岭镇人民政府：（签字、盖章） 

九江市自然资源局柴桑区分局：（签字、盖章） 

调查人员：（签字） 



年 月 日

**新建京港高速铁路九江至南昌段项目
(新增及三改用地) 柴桑区段建设项目用地土地现状调查
确认表 (地类、面积)**

土地权属单位：马回岭镇杨柳村十组农民集体

序号	地类		单位	面积	
1	农用地	耕地	水田	亩	0.6630
2			水浇地	亩	
3			旱地	亩	
4		园地	果园	亩	
5			茶园	亩	
6			亩	
7		林地	亩	
8		草地	亩	
13	人工高产油茶园		亩		
14	养殖坑塘		亩		
15	其他农用地		亩	1.1985	
16		亩		
17	小计		亩		
18	建设用地	农村宅基地		亩	
19		其他		亩	
20		小计		亩	
21	未利用地		亩	
22			亩	
23	合计		亩	1.8615	

经调查，上述情况属实。

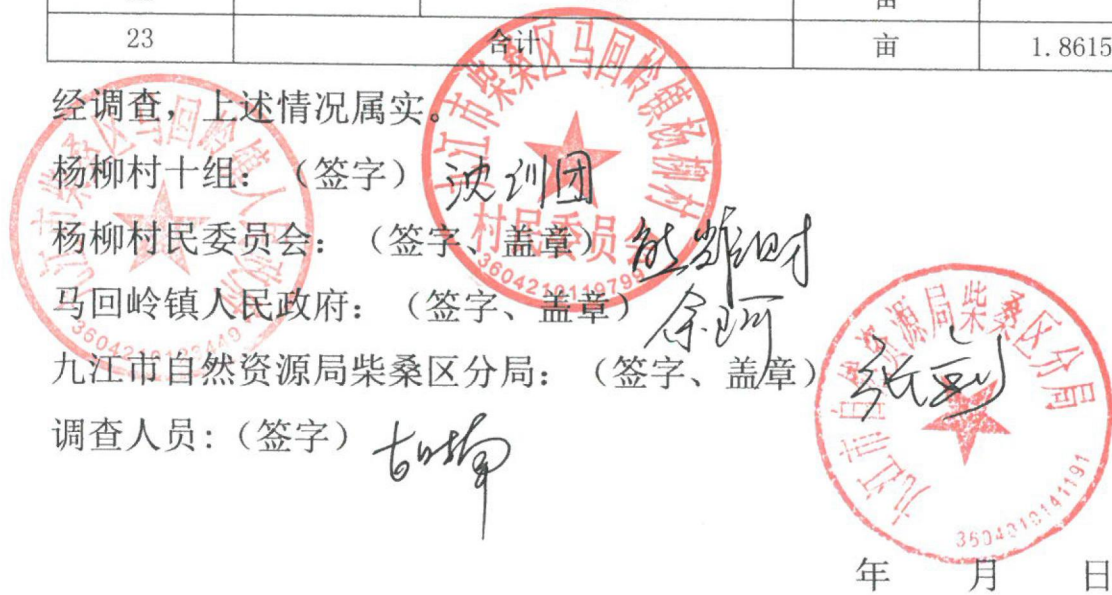
杨柳村十组：（签字）

杨柳村民委员会：（签字、盖章）

马回岭镇人民政府：（签字、盖章）

九江市自然资源局柴桑区分局：（签字、盖章）

调查人员：（签字）



年 月 日


新建京港高速铁路九江至南昌段项目
(新增及三改用地) 柴桑区段建设项目用地土地现状调查
确认表 (地类、面积)

土地权属单位：马回岭镇杨柳村十二组农民集体

序号	地类		单位	面积	
1	农用地	耕地	水田	亩	
2			水浇地	亩	
3			旱地	亩	
4		园地	果园	亩	
5			茶园	亩	
6			亩	
7		林地	亩	9.1905
8		草地	亩	
13	人工高产油茶园		亩		
14	养殖坑塘		亩		
15	其他农用地		亩		
16		亩		
17	小计		亩		
18	建设用地	农村宅基地		亩	
19		其他		亩	
20		小计		亩	
21	未利用地		亩	
22			亩	
23	合计		亩	9.1905	


经调查，上述情况属实。

杨柳村十二组：（签字） 

杨柳村民委员会：（签字、盖章） 

马回岭镇人民政府：（签字、盖章） 

九江市自然资源局柴桑区分局：（签字、盖章） 

调查人员：（签字） 



年 月 日

**新建京港高速铁路九江至南昌段项目
(新增及三改用地) 柴桑区段建设项目用地土地现状调查
确认表 (地类、面积)**

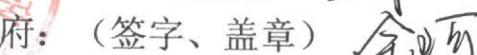
土地权属单位：马回岭镇杨柳村十九组农民集体

序号	地类		单位	面积	
1	农用地	耕地	水田	亩	
2			水浇地	亩	
3			旱地	亩	
4		园地	果园	亩	
5			茶园	亩	
6			亩	
7		林地	亩	2.0415
8		草地	亩	
13	人工高产油茶园		亩		
14	养殖坑塘		亩		
15	其他农用地		亩		
16		亩		
17	小计		亩		
18	建设用地	农村宅基地		亩	
19		其他		亩	
20		小计		亩	
21	未利用地		亩	
22			亩	
23	合计		亩	2.0415	


经调查，上述情况属实。

杨柳村十九组：(签字) 

杨柳村民委员会：(签字、盖章) 

马回岭镇人民政府：(签字、盖章) 

九江市自然资源局柴桑区分局：(签字、盖章)

调查人员：(签字) 



年 月 日

**新建京港高速铁路九江至南昌段项目
(新增及三改用地) 柴桑区段建设项目用地土地现状调查
确认表 (地类、面积)**

土地权属单位：马回岭镇杨柳村二十一组农民集体

序号	地类		单位	面积	
1	农用地	耕地	水田	亩	
2			水浇地	亩	
3			旱地	亩	
4		园地	果园	亩	
5			茶园	亩	
6			亩	
7		林地	亩	0.1020
8		草地	亩	
13	人工高产油茶园		亩		
14	养殖坑塘		亩		
15	其他农用地		亩		
16		亩		
17	小计		亩		
18	建设用地	农村宅基地		亩	
19		其他		亩	
20		小计		亩	
21	未利用地		亩	
22			亩	
23	合计		亩	0.1020	

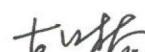
经调查，上述情况属实。

杨柳村二十一组：(签字) 

杨柳村民委员会：(签字、盖章) 

马回岭镇人民政府：(签字、盖章) 

九江市自然资源局柴桑区分局：(签字、盖章) 

调查人员：(签字) 



年 月 日

**新建京港高速铁路九江至南昌段项目
(新增及三改用地) 柴桑区段建设项目用地土地现状调查
确认表 (地类、面积)**

土地权属单位：马回岭镇马头村十四组农民集体

序号	地类		单位	面积	
1	农用地	耕地	水田	亩	0.9045
2			水浇地	亩	
3			旱地	亩	
4		园地	果园	亩	
5			茶园	亩	
6			亩	
7		林地	亩	
8		草地	亩	
13	人工高产油茶园		亩		
14	养殖坑塘		亩		
15	其他农用地		亩		
16		亩		
17	小计		亩		
18	建设用地	农村宅基地		亩	
19		其他		亩	
20		小计		亩	
21	未利用地		亩	
22			亩	
23	合计		亩	0.9045	

经调查，上述情况属实。

马头村十四组：（签字）

马头村民委员会：（签字、盖章）

马回岭镇人民政府：（签字、盖章）

九江市自然资源局柴桑区分局：（签字、盖章）

调查人员：（签字）



年 月 日

**新建京港高速铁路九江至南昌段项目
(新增及三改用地) 柴桑区段建设项目用地土地现状调查
确认表 (地类、面积)**

土地权属单位：马回岭镇马头村十五组农民集体

序号	地类		单位	面积	
1	农用地	耕地	水田	亩	0.3976
2			水浇地	亩	
3			旱地	亩	
4		园地	果园	亩	
5			茶园	亩	
6			亩	
7		林地	亩	
8		草地	亩	
13	人工高产油茶园		亩		
14	养殖坑塘		亩		
15	其他农用地		亩	0.0989	
16		亩		
17	小计		亩		
18	建设用地	农村宅基地		亩	0.1320
19		其他		亩	
20		小计		亩	
21	未利用地		亩	
22			亩	
23	合计		亩	0.6285	


经调查，上述情况属实。

马头村十五组：(签字) 

马头村民委员会：(签字、盖章) 

马回岭镇人民政府：(签字、盖章) 

九江市自然资源局柴桑区分局：(签字、盖章)

调查人员：(签字) 



年 月 日


新建京港高速铁路九江至南昌段项目
(新增及三改用地) 柴桑区段建设项目用地土地现状调查
确认表 (地类、面积)


土地权属单位: 马回岭镇马头村十七组农民集体


序号	地类		单位	面积	
1	农用地	耕地	水田	亩	0.0300
2			水浇地	亩	
3			旱地	亩	
4		园地	果园	亩	
5			茶园	亩	
6			亩	
7		林地	亩	
8		草地	亩	
13		人工高产油茶园		亩	
14		养殖坑塘		亩	
15	其他农用地		亩		
16		亩		
17	小计		亩		
18	建设用地	农村宅基地		亩	
19		其他		亩	
20		小计		亩	
21	未利用地		亩	
22			亩	
23	合计		亩	0.0300	


经调查, 上述情况属实。

马头村十七组: (签字)  

马头村民委员会: (签字、盖章) 

马回岭镇人民政府: (签字、盖章) 

九江市自然资源局柴桑区分局: (签字、盖章) 

调查人员: (签字) 


年 月 日

附件2

新建京港高速铁路九江至南昌段项目
(新增及三改用地)柴桑区段建设项目用地土地现状调查
确认表(地类、面积)

土地权属单位:岷山乡分水村村集体

序号	地类		单位	面积	
1	农用地	耕地	水田	亩	
2			水浇地	亩	
3			旱地	亩	
4		园地	果园	亩	
5			茶园	亩	
6			亩	
7		林地	亩	3.3895
8		草地	亩	
13		人工高产油茶园		亩	
14		养殖坑塘		亩	1.0845
15	其他农用地		亩	0.8525	
16		亩		
17	小计		亩		
18	建设用地	农村宅基地		亩	
19			亩	
20		小计		亩	
21	未利用地		亩	
22			亩	
23	合计		亩	5.3265	

经调查,上述情况属实。

分水村民委员会:(签字、盖章)

岷山乡人民政府:(签字、盖章)

九江市自然资源局柴桑区分局:(签字、盖章)

调查人员:(签字)



年 月 日

附件2

新建京港高速铁路九江至南昌段项目
(新增及三改用地) 柴桑区段建设项目用地土地现状调查
确认表 (地类、面积)


土地权属单位: 岷山乡分水村三组农民集体

序号	地类		单位	面积	
1	农用地	耕地	水田	亩	
2			水浇地	亩	
3			旱地	亩	
4		园地	果园	亩	
5			茶园	亩	
6			亩	
7		林地	亩	6.2745
8		草地	亩	
13		人工高产油茶园		亩	
14		养殖坑塘		亩	
15	其他农用地		亩		
16		亩		
17	小计		亩		
18	建设用地	农村宅基地		亩	
19			亩	
20		小计		亩	
21	未利用地		亩	
22			亩	
23	合计		亩	6.2745	


经调查, 上述情况属实。

分水村三组: (签字) 

分水村民委员会: (签字、盖章) 

岷山乡人民政府: (签字、盖章) 

九江市自然资源局柴桑区分局: (签字、盖章)

调查人员: (签字) 

年 月 日

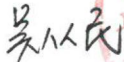
附件2

新建京港高速铁路九江至南昌段项目
(新增及三改用地)柴桑区段建设项目用地土地现状调查
确认表(地类、面积)


土地权属单位: 岷山乡分水村四组农民集体

序号	地类		单位	面积	
1	农用地	耕地	水田	亩	
2			水浇地	亩	
3			旱地	亩	
4		园地	果园	亩	
5			茶园	亩	
6			亩	
7		林地	亩	0.9615
8		草地	亩	
13		人工高产油茶园		亩	
14		养殖坑塘		亩	
15	其他农用地		亩		
16		亩		
17	小计		亩		
18	建设用地	农村宅基地		亩	
19			亩	
20		小计		亩	
21	未利用地		亩	
22			亩	
23	合计		亩	0.9615	

经调查, 上述情况属实。

分水村四组: (签字) 

分水村民委员会: (签字、盖章) 

岷山乡人民政府: (签字、盖章) 

九江市自然资源局柴桑区分局: (签字、盖章) 

调查人员: (签字) 

年 月 日




附件 2

新建京港高速铁路九江至南昌段项目
 (新增及三改用地) 柴桑区段建设项目用地土地现状调查
 确认表 (地类、面积)


土地权属单位: 岷山乡分水村一组农民集体

序号	地类		单位	面积
1	耕地	水田	亩	
2		水浇地	亩	
3		旱地	亩	
4	园地	果园	亩	
5		茶园	亩	
6		亩	
7	林地	亩	2.7990
8	草地	亩	
13	人工高产油茶园		亩	
14	养殖坑塘		亩	
15	其他农用地		亩	
16		亩	
17	小计		亩	
18	建设用地	农村宅基地	亩	
19		亩	
20		小计	亩	
21	未利用地	亩	
22		亩	
23	合计		亩	2.7990


经调查, 上述情况属实。

分水村一组: (签字) 

分水村民委员会: (签字、盖章) 

岷山乡人民政府: (签字、盖章) 

九江市自然资源局柴桑区分局: (签字、盖章)

调查人员: (签字) 

年 月 日

附件2

新建京港高速铁路九江至南昌段项目
(新增及三改用地)柴桑区段建设项目用地土地现状调查
确认表(地类、面积)

土地权属单位:岷山乡红峰村五组农民集体

序号	地类		单位	面积	
1	农用地	耕地	水田	亩	
2			水浇地	亩	
3			旱地	亩	
4		园地	果园	亩	
5			茶园	亩	
6			亩	
7		林地	亩	0.9705
8		草地	亩	
13		人工高产油茶园		亩	
14		养殖坑塘		亩	
15	其他农用地		亩		
16		亩		
17	小计		亩		
18	建设用地	农村宅基地		亩	
19			亩	
20		小计		亩	
21	未利用地		亩	
22			亩	
23	合计		亩	0.9705	


经调查,上述情况属实。

红峰村五组: (签字) 

红峰村民委员会: (签字、盖章) 

岷山乡人民政府: (签字、盖章) 

九江市自然资源局柴桑区分局: (签字、盖章)

调查人员: (签字) 



附件 2

新建京港高速铁路九江至南昌段项目
 (新增及三改用地) 柴桑区段建设项目用地土地现状调查
 确认表 (地类、面积)

土地权属单位: 岷山乡大塘村一组农民集体

序号	地类		单位	面积	
1	农用地	耕地	水田	亩	
2			水浇地	亩	
3			旱地	亩	
4		园地	果园	亩	
5			茶园	亩	
6			亩	
7		林地	亩	5.5040
8		草地	亩	
13		人工高产油茶园		亩	
14		养殖坑塘		亩	
15	其他农用地		亩		
16		亩		
17	小计		亩		
18	建设用地	农村宅基地		亩	1.8595
19		公路用地		亩	0.0105
20		小计		亩	
21	未利用地		亩	
22			亩	
23	合计		亩	7.3740	

经调查, 上述情况属实。


大塘村一组: (签字) 王亦凡

大塘村民委员会: (签字、盖章) 吴超

岷山乡人民政府: (签字、盖章) 袁

九江市自然资源局柴桑区分局: (签字、盖章)

调查人员: (签字) 古



附件 2

新建京港高速铁路九江至南昌段项目
 (新增及三改用地) 柴桑区段建设项目用地土地现状调查
 确认表 (地类、面积)

土地权属单位: 岷山乡大塘村二组农民集体

序号	地类		单位	面积
1	耕地	水田	亩	4.4373
2		水浇地	亩	
3		旱地	亩	
4	园地	果园	亩	
5		茶园	亩	
6		亩	
7	林地	亩	0.1767
8	草地	亩	
13	人工高产油茶园		亩	
14	养殖坑塘		亩	
15	其他农用地		亩	
16		亩	
17	小计		亩	
18	建设用地	农村宅基地	亩	
19		亩	
20		小计	亩	
21	未利用地	亩	
22		亩	
23	合计		亩	4.6140

经调查, 上述情况属实。

大塘村二组: (签字)

大塘村民委员会: (签字、盖章)

岷山乡人民政府: (签字、盖章)

九江市自然资源局柴桑区分局: (签字、盖章)

调查人员: (签字)



年 月 日

附件2

新建京港高速铁路九江至南昌段项目
(新增及三改用地)柴桑区段建设项目用地土地现状调查
确认表(地类、面积)

土地权属单位:岷山乡红光村一组农民集体

序号	地类		单位	面积
1	耕地	水田	亩	0.2410
2		水浇地	亩	
3		旱地	亩	
4	园地	果园	亩	
5		茶园	亩	
6		亩	
7	林地	亩	2.5926
8	草地	亩	
13	人工高产油茶园		亩	
14	养殖坑塘		亩	0.1019
15	其他农用地		亩	
16		亩	
17	小计		亩	
18	建设用地	农村宅基地	亩	
19		亩	
20		小计	亩	
21	未利用地	亩	
22		亩	
23	合计		亩	2.9355

经调查,上述情况属实。

红光村一组:(签字) 

红光村民委员会:(签字、盖章) 

岷山乡人民政府:(签字、盖章) 

九江市自然资源局柴桑区分局:(签字、盖章) 

调查人员:(签字) 




附件 2


新建京港高速铁路九江至南昌段项目
(新增及三改用地) 柴桑区段建设项目用地土地现状调查
确认表 (地类、面积)

土地权属单位: 岷山乡红光村村集体


序号	地类		单位	面积	
1	农用地	耕地	水田	亩	0.6459
2			水浇地	亩	
3			旱地	亩	
4		园地	果园	亩	
5			茶园	亩	
6			亩	
7		林地	亩	8.9841
8		草地	亩	
13		人工高产油茶园		亩	
14		养殖坑塘		亩	
15	其他农用地		亩		
16		亩		
17	小计		亩		
18	建设用地	农村宅基地		亩	
19			亩	
20		小计		亩	
21	未利用地		亩	
22			亩	
23	合计		亩	9.6300	

经调查, 上述情况属实。

红光村民委员会: (签字、盖章) 

岷山乡人民政府: (签字、盖章) 

九江市自然资源局柴桑区分局: (签字、盖章)

调查人员: (签字) 



年 月 日


附件2


新建京港高速铁路九江至南昌段项目
(新增及三改用地)柴桑区段建设项目用地土地现状调查
确认表(地类、面积)

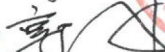
土地权属单位:岷山乡红光村三组农民集体

序号	地类		单位	面积	
1	农用地	耕地	水田	亩	
2			水浇地	亩	
3			旱地	亩	
4		园地	果园	亩	
5			茶园	亩	
6			亩	
7		林地	亩	0.6810
8		草地	亩	
13		人工高产油茶园		亩	
14		养殖坑塘		亩	
15		其他农用地		亩	
16			亩	
17		小计		亩	
18	建设用地	农村宅基地		亩	
19			亩	
20		小计		亩	
21	未利用地		亩	
22			亩	
23	合计		亩	0.6810	

经调查,上述情况属实。

红光村三组:(签字) 

红光村民委员会:(签字、盖章) 

岷山乡人民政府:(签字、盖章) 

九江市自然资源局柴桑区分局:(签字、盖章) 

调查人员:(签字) 



附件 2

新建京港高速铁路九江至南昌段项目
(新增及三改用地) 柴桑区段建设项目用地土地现状调查
确认表 (地类、面积)


土地权属单位: 岷山乡红光村二组农民集体

序号	地类		单位	面积		
1	农用地	耕地	水田	亩	0.4575	
2			水浇地	亩		
3			旱地	亩		
4		园地	果园	亩		
5			茶园	亩		
6			亩		
7		林地	亩		
8		草地	亩		
13		人工高产油茶园		亩		
14		养殖坑塘		亩		
15		其他农用地		亩		
16			亩		
17		小计		亩		
18		建设用地	农村宅基地		亩	
19				亩	
20			小计		亩	
21		未利用地		亩	
22		亩			
23	合计		亩	0.4575		

经调查, 上述情况属实。

红光村二组: (签字) 

红光村民委员会: (签字、盖章) 

岷山乡人民政府: (签字、盖章) 

九江市自然资源局柴桑区分局: (签字、盖章)

调查人员: (签字) 

