

2023 年江西省高速公路服务区提质升级建设项目
(庐山服务区) 土地现状调查确认汇总表 (农村村民住宅及其他建筑物、构筑物)

单位：个、m²等

权利人	主房		杂房			其他建筑物、构筑物			
	产权建筑面积	无证建筑面积	厨房	仓库 厕所	...	围墙	水井 (口)		无

经调查，上述情况属实。

红桥村农民集体：(签字、盖章) 田小秋

红桥村村委会：(签字、盖章) 裴晓峰

马回岭镇人民政府：(签字、盖章) 余珂

九江市自然资源局柴桑区分局：(签字、盖章) 张利



年 月 日

2023 年江西省高速公路服务区提质升级建设项目
(庐山服务区) 土地现状调查确认汇总表 (农村村民住宅及其他建筑物、构筑物)

单位: 个、m²等

权利人	主房		杂房			其他建筑物、构筑物			
	产权建筑面积	无证建筑面积	厨房	仓库 厕所	...	围墙	水井 (口)		无

经调查, 上述情况属实。

富民村九组农民集体: (签字、盖章)  张红明 夏康美

富民村村委会: (签字、盖章) 熊家辉

马回岭镇人民政府: (签字、盖章) 余珂

九江市自然资源局柴桑区分局: (签字、盖章) 张华



年 月 日

2023 年江西省高速公路服务区提质升级建设项目
(庐山服务区) 土地现状调查确认汇总表 (农村村民住宅及其他建筑物、构筑物)

单位: 个、m²等

权利人	主房		杂房			其他建筑物、构筑物			
	产权建筑面积	无证建筑面积	厨房	仓库 厕所	...	围墙	水井 (口)		无

经调查, 上述情况属实。

富民村八组农民集体: (签字、盖章)

陈胜平 陶刚代

富民村村委会: (签字、盖章)

熊家

马回岭镇人民政府: (签字、盖章)

余

九江市自然资源局柴桑区分局: (签字、盖章)

张



年 月 日

2023 年江西省高速公路服务区提质升级建设项目
(庐山服务区) 土地现状调查确认汇总表 (农村村民住宅及其他建筑物、构筑物)

单位: 个、m²等

权利人	主房		杂房			其他建筑物、构筑物			
	产权建筑面积	无证建筑面积	厨房	仓库 厕所	...	围墙	水井 (口)		无

经调查, 上述情况属实。

富民村七组农民集体: (签字、盖章) 张进收

富民村村委会: (签字、盖章) 熊家柳

马回岭镇人民政府: (签字、盖章) 余河

九江市自然资源局柴桑区分局: (签字、盖章) 张利



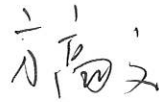
年 月 日

2023 年江西省高速公路服务区提质升级建设项目 (庐山服务区) 土地现状调查确认汇总表 (农村村民住宅及其他建筑物、构筑物)

单位：个、m²等

权利人	主房		杂房			其他建筑物、构筑物			
	产权建筑面积	无证建筑面积	厨房	仓库 厕所	...	围墙	水井 (口)		无


经调查，上述情况属实。

红桥村一组农民集体：（签字、盖章） 

红桥村村委会：（签字、盖章）

马回岭镇人民政府：（签字、盖章）

九江市自然资源局柴桑区分局：（签字、盖章）



年 月 日

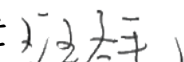
附件2

九江市柴桑区 2023 年江西省高速公路服务区提质升级建设项目（庐山服务区）土地现状调查确认表（地类、面积）

土地权属单位：红桥村一组农民集体


序号	地类			单位	面积
1	农用地	耕地	水田	亩	
2			水浇地	亩	
3			旱地	亩	
4		园地	果园	亩	
5			茶园	亩	
6			亩	
7		林地	. . .	亩	40.4307
8		草地	.. .	亩	
13		人工高产油茶园		亩	
14		养殖坑塘		亩	
15		其他农用地		亩	2.0453
16		. .		亩	
17		小计		亩	
18	建设用地	农村宅基地		亩	
19		.		亩	
20		小计		亩	
21	未利用地		亩	
22			亩	
23	合计			亩	42.476


经调查，上述情况属实。

红桥村一组农民集体：（签字、盖章）

红桥村村委会：（签字、盖章）

马回岭镇人民政府：（签字、盖章）

九江市自然资源局柴桑区分局：（签字、盖章）

▲ 调查人员：（签字）

年 月 日

九江市柴桑区 2023 年江西省高速公路服务区提质升级建设项目（庐山服务区）土地现状调查确认表（地类、面积）

土地权属单位：红桥村农民集体

序号	地类			单位	面积
1	农用地	耕地	水田	亩	1.004
2			水浇地	亩	
3			旱地	亩	
4		园地	果园	亩	
5			茶园	亩	
6			. .	亩	
7		林地	. .	亩	0.101
8		草地	. .	亩	
13		人工高产油茶园		亩	
14		养殖坑塘		亩	
15		其他农用地		亩	
16		. .		亩	
17		小计		亩	
18	建设用地	农村宅基地		亩	
19		. .		亩	
20		小计		亩	
21	未利用地		亩	
22		. .		亩	
23	合计			亩	1.105

经调查，上述情况属实。

红桥村农民集体：（签字、盖章）

红桥村村委会：（签字、盖章）

马回岭镇人民政府：（签字、盖章）

九江市自然资源局柴

▲ 调查人员：（签字）



年 月 日

九江市柴桑区 2023 年江西省高速公路服务区提质升级建设项目（庐山服务区）土地现状调查确认表（地类、面积）

土地权属单位：富民村九组农民集体

序号	地类			单位	面积
1	农用地	耕地	水田	亩	
2			水浇地	亩	
3			旱地	亩	
4		园地	果园	亩	
5			茶园	亩	
6			. .	亩	
7		林地	. .	亩	10.1918
8		草地	. . .	亩	
13		人工高产油茶园		亩	
14		养殖坑塘		亩	
15		其他农用地		亩	0.174
16		. .		亩	
17		小计		亩	
18	建设用地	农村宅基地		亩	
19		. .		亩	
20		小计		亩	
21	未利用地		亩	
22		. . .		亩	
23	合计			亩	10.3658

经调查，上述情况属实。

富民村组农民集体：（签字、盖章）

富民村村委会：（签字、盖章）

马回岭镇人民政府：（签字、盖章）

九江市自然资源局柴桑区分局：（签字、盖章）

▲ 调查人员：（签字）

年 月 日

九江市柴桑区 2023 年江西省高速公路服务区提质升级建设项目（庐山服务区）土地现状调查确认表（地类、面积）土地权属单位：富民村八组农民集体

序号	地类			单位	面积
1	农用地	耕地	水田	亩	
2			水浇地	亩	
3			旱地	亩	
4		园地	果园	亩	
5			茶园	亩	
6			. . .	亩	
7		林地	. .	亩	11.3707
8		草地	. . .	亩	
13		人工高产油茶园		亩	
14		养殖坑塘		亩	
15		其他农用地		亩	0.186
16		. .		亩	
17		小计		亩	
18	建设用地	农村宅基地		亩	
19		. .		亩	
20		小计		亩	
21	未利用地	. .		亩	
22			亩	
23	合计			亩	11.5567

经调查，上述情况属实。

富民村八组农民集体：（签字、盖章）陈胜平

富民村村委会：（签字、盖章）陈天辉

马回岭镇人民政府：（签字、盖章）余红

九江市自然资源局柴桑区分局：（签字、盖章）张立

▲ 调查人员：（签字）陈天辉

年 月 日

九江市柴桑区 2023 年江西省高速公路服务区提质升级建设项目（庐山服务区）土地现状调查确认表（地类、面积）

土地权属单位：富民村七组农民集体

序号	地类			单位	面积
1	农用地	耕地	水田	亩	1.405
2			水浇地	亩	
3			旱地	亩	
4		园地	果园	亩	
5			茶园	亩	
6			...	亩	
7		林地	..	亩	15.118
8		草地	..	亩	
13		人工高产油茶园		亩	
14		养殖坑塘		亩	
15		其他农用地		亩	0.439
16		..		亩	
17		小计		亩	
18	建设用地	农村宅基地		亩	
19		..		亩	
20		小计		亩	
21	未利用地	..		亩	
22		..		亩	
23	合计			亩	16.962

经调查，上述情况属实。

富民村七组农民集体：（签字、盖章）

富民村村委会：（签字、盖章）

马回岭镇人民政府：（签字、盖章）

九江市自然资源局柴桑区分局：

▲ 调查人员：（签字）



2023 年江西省高速公路服务区提质升级建设项目（庐山服务区）
土地现状调查确认明细表（青苗、树木等）

土地权属单位：富民村七组农民集体
土地使用权人：（签字）
土地使用权人到场情况：☒本人到场 ☐本人未到场
确认方式：☒本人签字 ☐委托他人 ☐公证确认（未到场或到场不签字确认）

名称	序号	类别 (种类)	单位 (亩/ 棵等)	规格 (尺寸、 生长阶段)	数量	备注
青苗	1	水稻	1.405			
	2	玉米	亩			
	3	..				
果树	4	柑桔	棵			
	5	脐橙	棵			
	6	..				
树木	7	樟树	15.118			
	8	其它	0.439			
其他	9	..				
合计			16.962			

经调查，上述情况属实。

调查单位：（签字、盖章）

权利人/受委托人确认：（签字、盖章）

富民村七组农民集体：（签字、盖章）

富民村村委会：（签字、盖章）

马回岭镇人民政府：（签字、盖章）

九江市自然资源局柴桑区分局：

▲调查人员：（签字）



年 月 日

2023 年江西省高速公路服务区提质升级建设项目（庐山服务区）

土地现状调查确认明细表（青苗、树木等）

土地权属单位：富民村八组农民集体

土地使用权人：（签字）

土地使用权人到场情况：☒ 本人到场 ☐ 本人未到场

确认方式：☒ 本人签字 ☐ 委托他人 ☐ 公证确认（未到场或到场不签字确认）

名称	序号	类别 (种类)	单位(亩/ 棵等)	规格(尺寸、 生长阶段)	数量	备注
青苗	1	水稻	亩			
	2	玉米	亩			
	3	..				
果树	4	柑桔	棵			
	5	脐橙	棵			
	6	..				
树木	7	樟树	11.3707			
	8	其它	0.186			
其他	9				
合计			11.5567			

经调查，上述情况属实，

调查单位：（签字、盖章）

权利人/受委托人确认：（签字、盖章）

富民村八组农民集体：（签字、盖章）

富民村村委会：（签字、盖章）

马回岭镇人民政府：（签字、盖章）

九江市自然资源局柴桑区分局：（签字、盖章）

▲调查人员：（签字）



年 月 日

2023 年江西省高速公路服务区提质升级建设项目（庐山服务区）

土地现状调查确认明细表（青苗、树木等）

土地权属单位：富民村九组农民集体

土地使用权人：（农户姓名）

土地使用权人到场情况：☒ 本人到场 ☐ 本人未到场

确认方式：☒ 本人签字 ☐ 委托他人 ☐ 公证确认（未到场或到场不签字确认）

名称	序号	类别 (种类)	单位(亩/ 棵等)	规格(尺寸、 生长阶段)	数量	备注
青苗	1	水稻	亩			
	2	玉米	亩			
	3	...				
果树	4	柑桔	棵			
	5	脐橙	棵			
	6	..				
树木	7	樟树	10.1918			
	8	其它	0.174			
其他	9	..				
合计			10.3658			

经调查，上述情况属实。

调查单位：（签字、盖章）

权利人/受委托人确认：（签字、盖章）

富民村九组农民集体：（签字、盖章）

富民村村委会：（签字、盖章）

马回岭镇人民政府：（签字、盖章）

九江市自然资源局柴桑区分局：（签字、盖章）

▲调查人员：（签字）

年 月 日

2023 年江西省高速公路服务区提质升级建设项目（庐山服务区）

土地现状调查确认明细表（青苗、树木等）

土地权属单位：红桥村农民集体

土地使用权人：（签字）

土地使用权人到场情况：☒ 本人到场 ☐ 本人未到场

确认方式：☒ 本人签字 ☐ 委托他人 ☐ 公证确认（未到场或到场不签字确认）

名称	序号	类别 (种类)	单位 (亩/ 棵等)	规格 (尺寸、 生长阶段)	数量	备注
青苗	1	水稻	1.004			
	2	玉米	亩			
	3	...				
果树	4	柑桔	棵			
	5	脐橙	棵			
	6	..				
树木	7	樟树	0.101			
	8	其它				
其他	9	..				
合计			1.105			

经调查，上述情况属实，

调查单位：（签字、盖章）

权利人/受委托人确认：（签字、盖章）

红桥村农民集体：（签字、盖章）

红桥村村委会：（签字、盖章）

马回岭镇人民政府：（签字、盖章）

九江市自然资源局柴桑区分局：（签字、盖章）

▲调查人员：（签字）

年 月 日

2023 年江西省高速公路服务区提质升级建设项目（庐山服务区）

土地现状调查确认明细表（青苗、树木等）

土地权属单位：红桥村一组农民集体

土地使用权人：（签字）

土地使用权人到场情况：☒ 本人到场 ☐ 本人未到场

确认方式：☒ 本人签字 ☐ 委托他人 ☐ 公证确认（未到场或到场不签字确认）

名称	序号	类别 (种类)	单位(亩/ 棵等)	规格(尺寸、 生长阶段)	数量	备注
青苗	1	水稻	亩			
	2	玉米	亩			
	3	· ·				
果树	4	柑桔	棵			
	5	脐橙	棵			
	6	· · ·				
树木	7	樟树	40.4307			
	8	其它	2.0453			
其他	9	· · ·				
合计			42.476			

经调查，上述情况属实。

调查单位：（签字、盖章）

权利人/受委托人确认：（签字、盖章）

红桥村一组农民集体：（签字、盖章）汪冬元

红桥村村委会：（签字、盖章）裴晓峰

马回岭镇人民政府：（签字、盖章）余斌

九江市自然资源局柴桑区分局：（签字、盖章）张斌

▲调查人员：（签字）

年 月 日